

M = 1:45.000

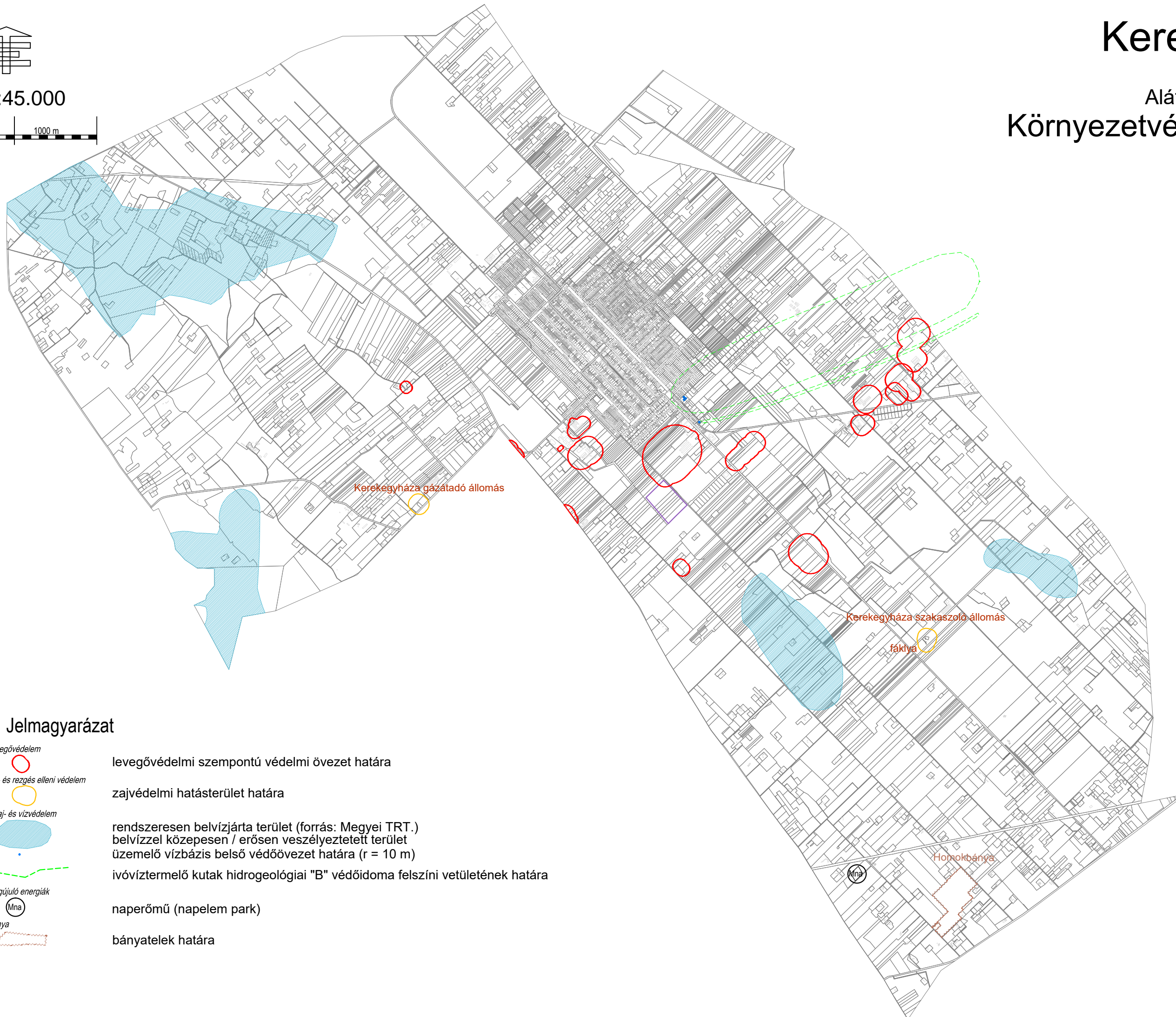


Kerekegyháza







Településterve

Alátámasztó munkarész

Környezetvédelem, bánya



Jelmagyarázat

-  Levegővédelem
levegővédelmi szempontú védelmi övezet határa
-  Zaj- és rezgés elleni védelem
zajvédelmi hatásterület határa
-  Talaj- és vízvéddelem
rendszeresen belvízjárta terület (forrás: Megyei TRT.)
belvízzel közepesen / erősen veszélyeztetett terület
üzemelő vízbázis belső védőövezet határa (r = 10 m)
-  ivóvíztermelő kutak hidrogeológiai "B" védőidoma felszíni vetületének határa
-  Megújuló energiák
naperőmű (napelem park)
-  Bánya
bányatelek határa